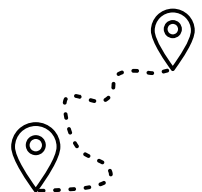
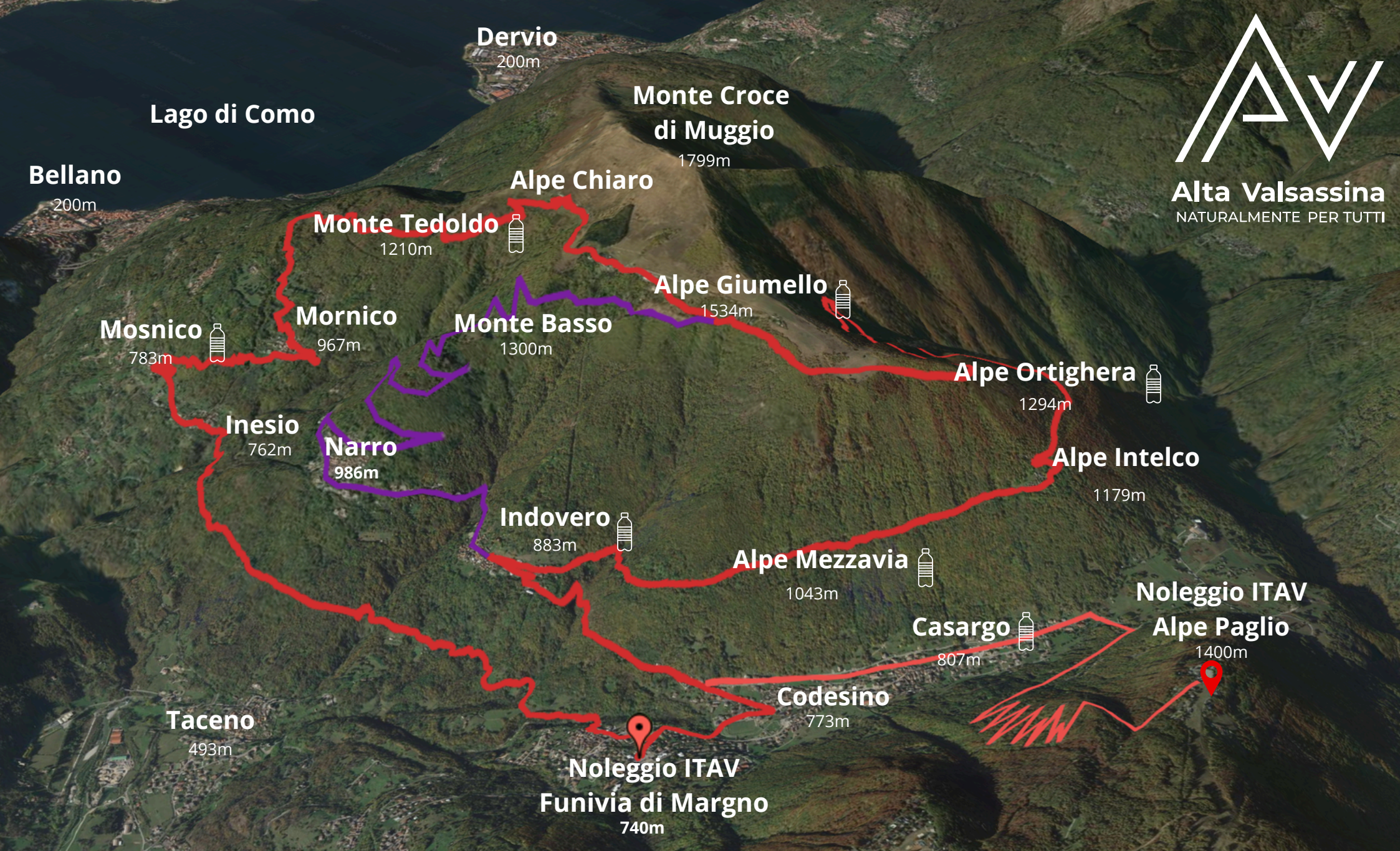






Alta Valsassina
NATURALMENTE PER TUTTI



ANELLO DI GIUMELLO
Margno 21Km, 1000mds, 3,5h
Paglio 67km, 1721mds, 5h



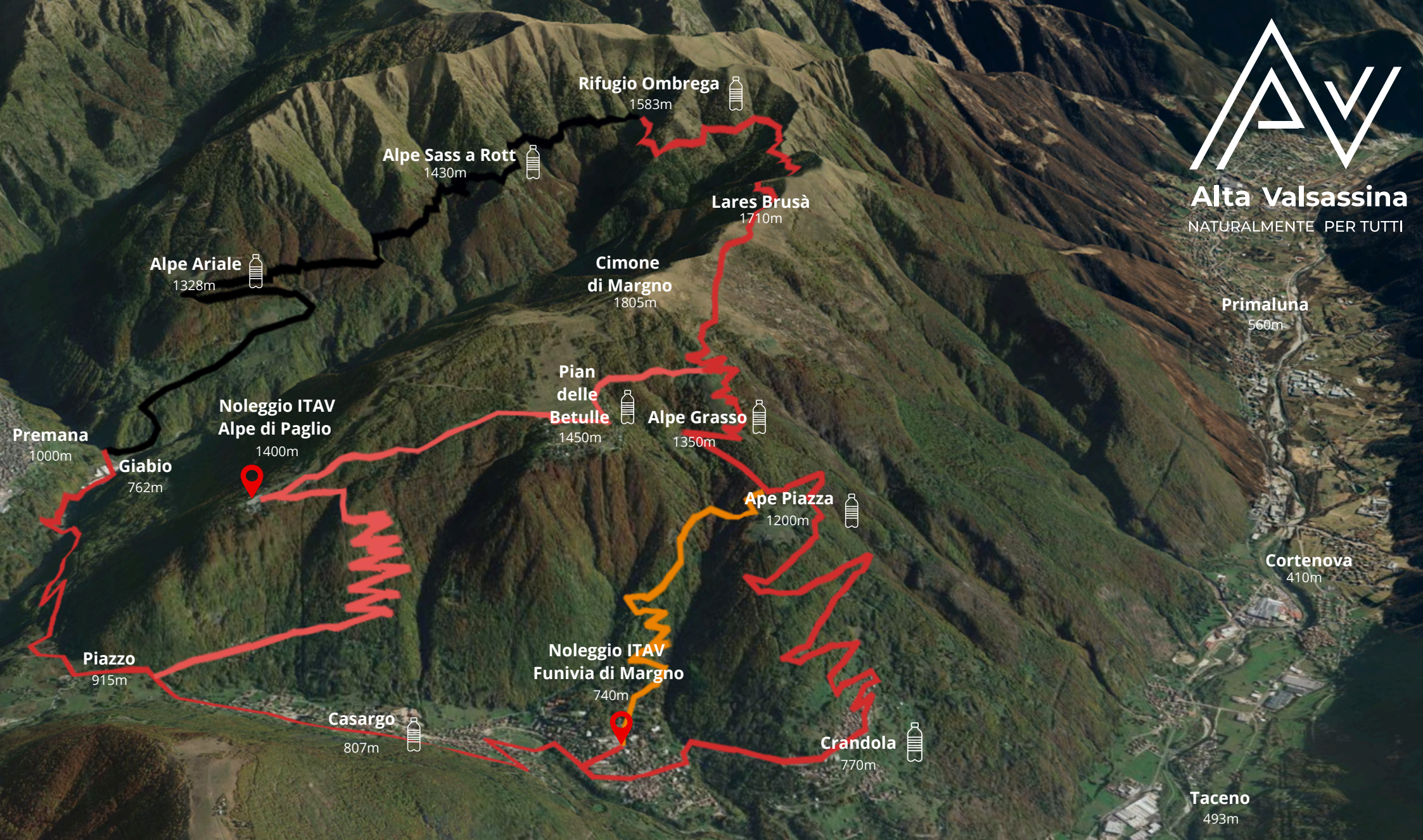
Dall'Alpe Chiaro il sentiero diventa difficile, sterrato e stretto. Se sei stanco rientra dalla strada asfaltata passando per Narro. Se parti da Paglio gestisci bene la batteria e assicurati di avere almeno il 50% di carica a Giumello per rientrare a Paglio.



Copertura telefonica 99%




Alta Valsassina
NATURALMENTE PER TUTTI

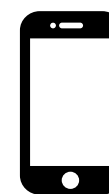


GIRO DI OMBREGA

Margno 28Km, 1080mds, 3,5h
Paglio 18km, 460mds, 1,5h



In discesa giunti all'Alpe Piazza è possibile scendere in direzione Margno, tracciato arancio in cartina, per ripida strada. Altresì dal Rifugio Ombrega è possibile scendere tramite un difficile sentiero "nero" fino a "Sass a Rott" e successivamente ad Ariale e Premana. Itinerario consigliato solo ad ottimi ciclisti, e richiede batteria per risalire da Giabio fino a Margno o Paglio. Ricarica comunque possibile al Rifugio Ombrega



Copertura telefonica 80%

Monte Legnone
2609m

Matok dol Petoò
2305m

**Rifugio
Alpe Griera** 
1720m

Alpe Gallino 
1000m

Pagnona 
840m

Piazzo 
915m

Premana
1000m

**Noleggio ITAV
Alpe di Paglio**
1400m

**Monte Croce
di Giumello**
1799m

Casargo 
807m


**Noleggio ITAV
Funivia di
Margno**
740m


Alta Valsassina
NATURALMENTE PER TUTTI



GIRO DEL LEGNONE

Margno 44Km, 1570mds, 4h
Paglio 40Km, 1800mds, 4,5h



Lungo tour che conduce tra boschi di larice e scorci a picco sul lago di Como e quello di Lugano, ripercorrendo la strada militare Cadorna sul monte Legnone e i suoi numerosi tornanti. E' consigliabile gestire la carica della batteria specie nel caso si parta da Paglio



**Copertura
telefonica 99%**



Pizzo Alto
2512m

Rifugio Varrone
1420m

Monte Legnone
2609m

Alpe Vegessa
1184m

Alpe Forno
1125m

Premana
1000m

Cimone di Margno
1805m

Giabbio
762m

Pagnona
840m

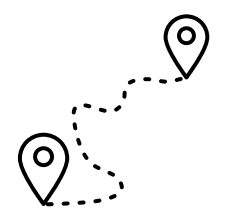
Noleggio ITAV Alpe Paglio
1400m

Piazza
915m

Casargo
807m


Noleggio ITAV Funivia di Margno
740m

Monte Croce di Giumello
1799m




GIRO DI VARRONE

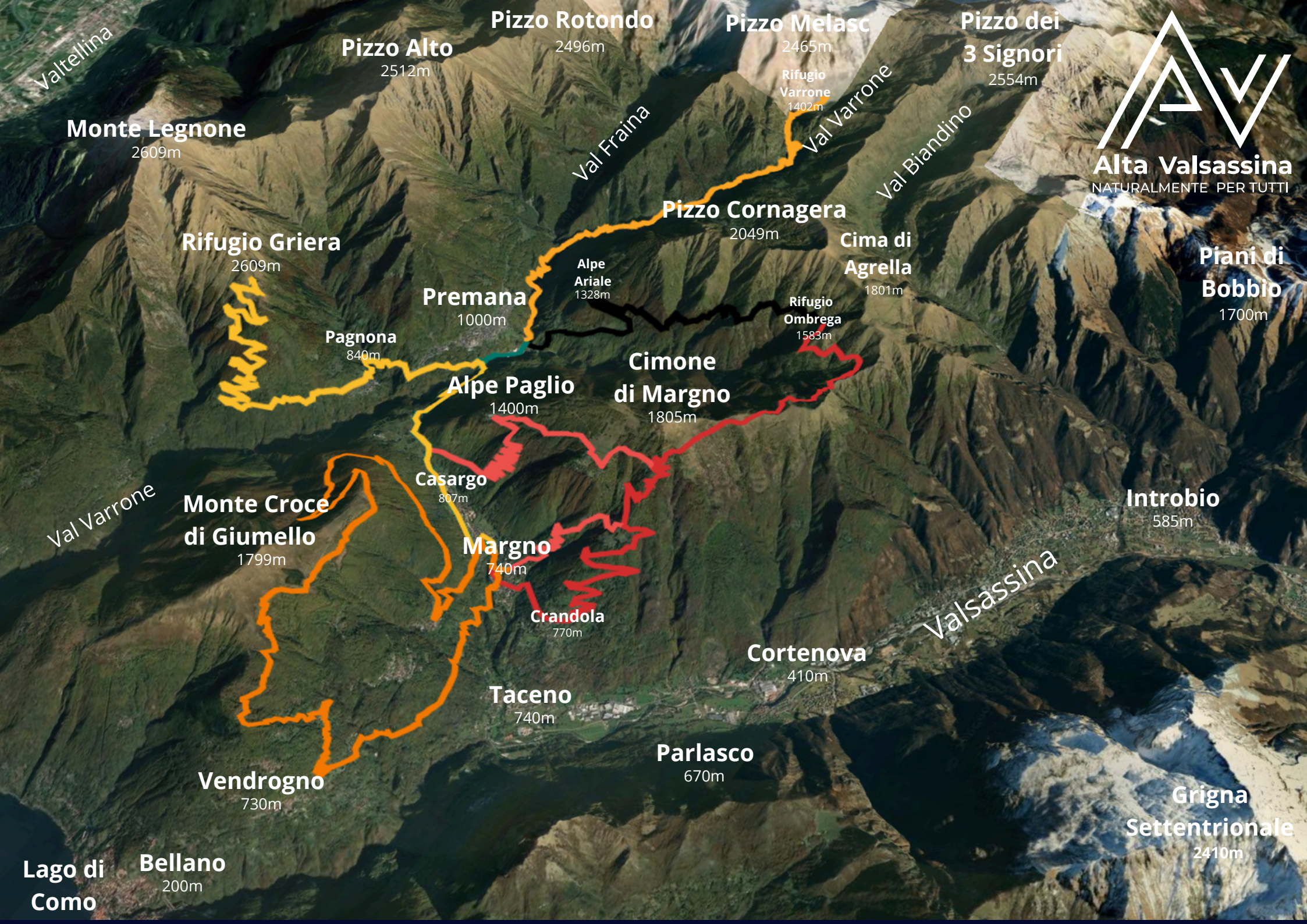
Margno 30Km, 1500mds, 4h
Paglio 34Km, 1850mds, 5h



Un tour dalla facile guidabilità, tra gli alpeggi di Premana e la Val Varrone, su strade sterrate molto panoramiche. Non fatevi spaventare dalla salita terminale, poco oltre si trova il Rifugio Varrone dove potrete ristorarvi e recuperare le energie.



Copertura telefonica 85%



Valtellina

Monte Legnone
2609m

Pizzo Alto
2512m

Pizzo Rotondo
2496m

Pizzo Melasc
2465m
Rifugio Varrone
1402m

**Pizzo dei
3 Signori**
2554m

Val Fraina

Val Varrone

Val Biandino

Pizzo Cornagera
2049m

Rifugio Griera
2609m

Premana
1000m

Alpe Ariale
1328m

Cima di Agrella
1801m

Piani di Bobbio
1700m

Pagnona
840m

Alpe Paglio
1400m

Cimone di Margno
1805m

Rifugio Ombrega
1583m

Val Varrone

Monte Croce di Giumello
1799m

Casargo
807m

Margno
740m

Introbio
585m

Crandola
770m

Valsassina

Cortenova
410m

Taceno
740m

Parlasco
670m

Vendrogno
730m

Grigna Settentrionale
2410m

Lago di Como
Bellano
200m